



**КОМИТЕТ ИМУЩЕСТВЕННЫХ ОТНОШЕНИЙ
АДМИНИСТРАЦИИ ПЕРМСКОГО МУНИЦИПАЛЬНОГО ОКРУГА**

РЕШЕНИЕ

о размещении объектов № 1871

Пермский край
Пермский округ

09.07.2024

Комитет имущественных отношений администрации Пермского муниципального округа разрешает Акционерному обществу «Газпром газораспределение Пермь» (ИНН 5902183841, ОГРН 2125902017723, почтовый адрес: 614000, г. Пермь, ул. Петропавловская, 43)

размещение объекта «газопровод давлением до 1,2 Мпа, для размещения которого не требуется разрешения на строительство»

на землях муниципальная собственность и государственная собственность на которые не разграничена

на срок 1 год

Местоположение: Пермский край, Пермский муниципальный округ, кв-л Западный, ул. Лыжная, д. 1.

Приложение: схема предполагаемых к использованию земель или части земельного участка.

Особые условия использования:

1. При размещении объекта учесть параметры ширины проезда улично-дорожной сети, во избежание сужения полосы отвода дороги.
2. Получение разрешения на производство земляных работ.
3. При условии получения технических условий от МКУ «Управление благоустройством Пермского муниципального округа» при пересечении автомобильной дороги «Култаево –Н. Муллы»

Заместитель председателя комитета



(подпись, печать)

М.В. Королева

Схема предполагаемых к использованию земель или части земельного участка

Объект: Газопровод давлением до 1,2 МПа, для размещения которого не требуется разрешения на строительство
 Местоположение: расположенных по адресу: Пермский край, м.о. Пермский, кв-л Западный, ул. Лыжная, д. 1








Каталог координат, м

№ точки границы	X	Y
n1	507087.98	2212396.04
n2	507087.23	2212388.81
n3	507086.57	2212382.46
n4	507087.42	2212382.96
n5	507092.83	2212386.13
n6	507095.75	2212387.85
n7	507103.23	2212392.24
n8	507106.06	2212410.64
n9	507105.97	2212410.64
n10	507105.93	2212439.33
n11	507103.19	2212440.04
n12	507096.62	2212441.99
n13	507091.98	2212437.02
n14	507086.71	2212431.37
n15	507070.83	2212437.75
n16	507041.95	2212447.60
n17	506992.23	2212460.89
n18	506989.39	2212450.27
n19	507034.31	2212438.22
n20	507095.94	2212417.26
n21	507098.31	2212413.22
n22	507093.79	2212400.84
n23	507093.55	2212400.19
n24	507093.15	2212399.08
n25	507089.36	2212396.85
n1	507087.98	2212396.04

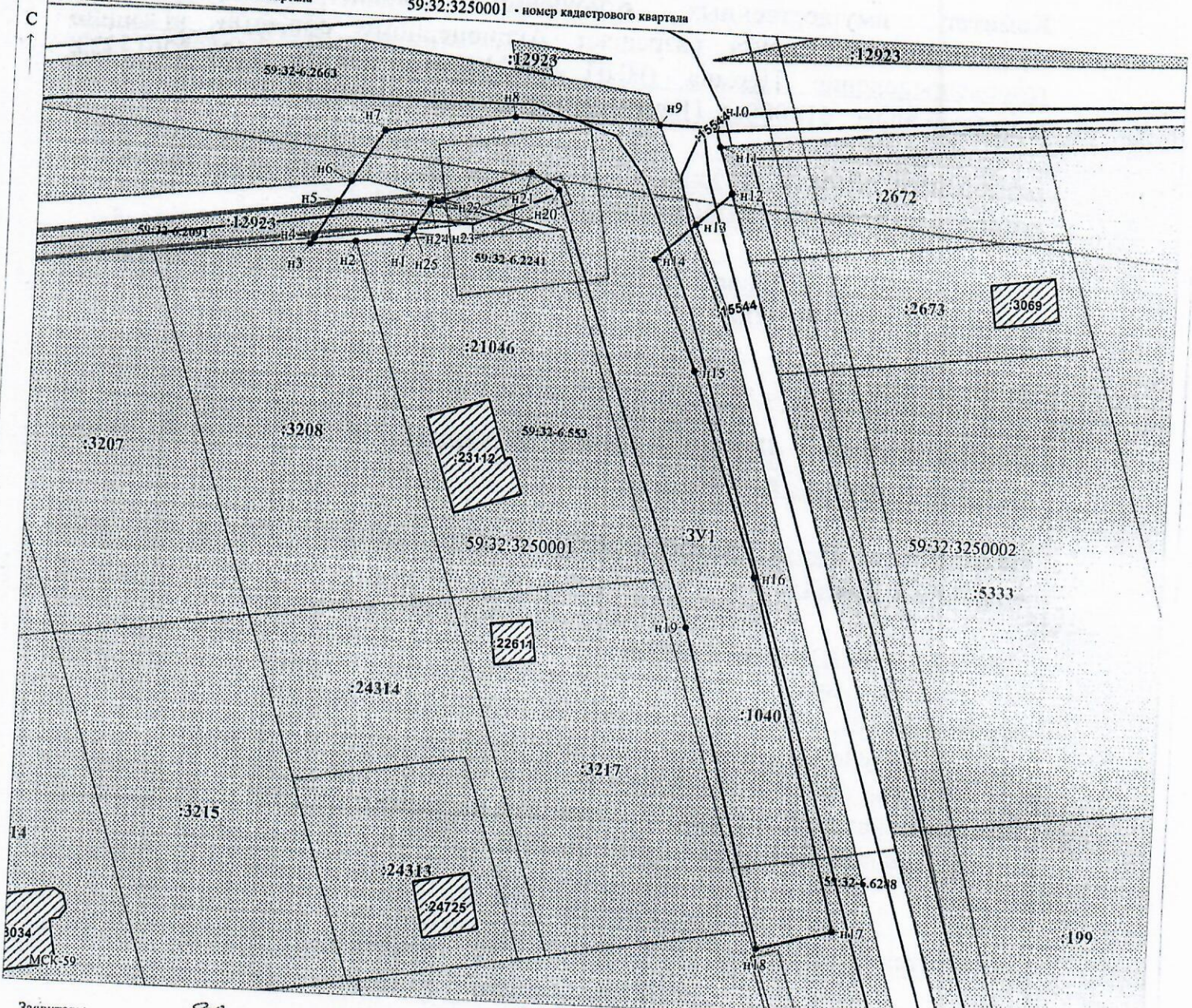
Площадь земель или части земельного участка, кв.м.: 1859
 Категория земель: земли населенных пунктов
 Вид разрешенного использования: -


Описание границ смежных землепользователей:
 От точки n1 до точки n2 - земельный участок с кадастровым номером 59:32:3250001:21046
 От точки n2 до точки n3 - земельный участок с кадастровым номером 59:32:3250001:3208
 От точки n3 до точки n4 - земли общего пользования
 От точки n4 до точки n5 - земельный участок с кадастровым номером 59:32:0000000:12923
 От точки n5 до точки n6 - земли общего пользования
 От точки n6 до точки n9 - земельный участок с кадастровым номером 59:32:3250001:1040 (ЕЗП 59:32:0000000:78)
 От точки n9 до точки n11 - земли общего пользования
 От точки n11 до точки n12 - земельный участок с кадастровым номером 59:32:3250002:2672
 От точки n12 до точки n13 - земли общего пользования
 От точки n13 до точки n22 - земельный участок с кадастровым номером 59:32:3250001:1040 (ЕЗП 59:32:0000000:78)
 От точки n22 до точки n23 - земли общего пользования
 От точки n23 до точки n25 - земельный участок с кадастровым номером 59:32:0000000:12923
 От точки n25 до точки n1 - земли общего пользования

Условные обозначения:

-  - предполагаемый участок земель, на которых планируется размещение объекта
-  :21046 - границы и номер земельного участка, сведения о которых внесены в ЕГРН
-  :3208 - границы и номер объекта капитального строительства, сведения о которых внесены в ЕГРН
-  - граница кадастрового квартала
-  59:32:6.214 - зоны с особыми условиями использования территории, сведения о которых внесены в ЕГРН
-  :ЗУ1 - обозначение запрашиваемого земельного участка
-  n1 - характеристика точки границ земель или части земельного участка

59:32:3250001 - номер кадастрового квартала



Заявитель:  / Егошина И.В.
 МП (подпись, расшифровка подписи)
 (для юридических лиц и индивидуальных предпринимателей)

Масштаб 1:600